

FICHA TÉCNICA REFERENCIAL DE PUNTOS CRÍTICOS, PARA EL MANTENIMIENTO DE CAUCE, EN EL SECTOR LA CAPILLA, DISTRITO DE CALANGO, PROVINCIA DE CAÑETE, DEPARTAMENTO DE LIMA

FTR-MC-PREV N° 0306-2025-ANA-AAA.CF-ALA.MOC

PROPUESTA DE LA ACTIVIDAD: LIMPIEZA, DESCOLMATACIÓN Y CONFORMACIÓN DE BORDOS, EN AMBAS MÁRGENES DE LA QUEBRADA LA CAPILLA, SECTOR LA CAPILLA, DISTRITO DE CALANGO, PROVINCIA DE CAÑETE, DEPARTAMENTO DE LIMA

1. UBICACIÓN:

AAA ALA Fecha

1.1. Ubicación política

Departamento Provincia Distrito Sector

1.2. Ubicación hidrográfica

Unidad hidrográfica Cuerpo de agua

1.3. Ubicación geográfica - Coordenadas UTM (Datum: WGS 84)

	Inicial			Final			Margen	Observación
	Este (X):	Norte (Y):	Zona	Este (X):	Norte (Y):	Zona		
TRAMO	337811.41 m	8614885.05 m	18L	337858.72 m	8615336.83 m	18L	MI/MD	

2.- EVALUACIÓN DE LA ZONA EXPUESTA A INUNDACIONES::

2.1.- TIPO DE PELIGRO

Inundación flujo de detritos ☒ erosión fluvial

2.2. Nivel de Peligro

Alto ☒ Muy Alto

2.3.- GEOLOGÍA

En base a los estudios realizados por la Oficina Nacional de Evaluación de Recursos Naturales (ONERN) en 1,976; el estudio geológico a nivel de reconocimiento de la cuenca del río Mala, se efectuó la presente descripción; por cuanto, desde el punto de vista geológico el área de estudio abarca 2,332.07 Km², la cual constituye una gran cuenca litológica de origen marino y continental, posteriormente deformada tanto por la intrusión ígnea de magnitud batolítica como por movimientos orogénicos y epirogenéticos, como queda evidenciado por el levantamiento de los andes y por el desarrollo de diversas estructuras geológicas, tales como fallas, pliegues, etc., que ocurren en diversas zonas de la cuenca. Las rocas que ocurren en el área están representadas por una secuencia de sedimentos finos con intercalaciones volcánicas (andesitas, dasitas), calizas, areniscas, lutitas, etc., además de intrusiones ígneas de composición granitoide y efusiones volcánicas que cubren parcialmente o totalmente las estructuras y las rocas más antiguas. La edad de las rocas comprende desde el paleozoico hasta el cuaternario reciente.

Se ha identificado rocas sedimentarias, ígneas y metamórficas, cuyas edades oscilan entre el Paleozoico y el Cuaternario reciente. Las rocas sedimentarias más antiguas afloran principalmente en el sector más bajo de la cuenca y están representadas por las formaciones Pucusana y Puente Piedra. Los depósitos más recientes ocurren en la franja costanera, destacando los depósitos aluviales, fluvio-aluviales y eólicos. Las rocas ígneas intrusivas y extrusivas forman un gran bloque en el sector central y superior del área, existiendo también otros afloramientos diseminados en toda la cuenca.

Gravoso	70%	Arenas	25%	Limo y arcillas	5%
---------	-----	--------	-----	-----------------	----

Gravoso(Mayores a 2 mm), Arenoso(2 mm - 0.1 mm) y Arcilloso(menores de 0.1 mm)

Los tipos de materiales existentes en el cauce del quebrada son: arena, grava, piedra y grandes cantidades de hormigón. No existen canteras de extracción de material de acarreo.

Geodinámica externa:

Lluvias:

En la zona de estudio la actividad pluvial, en condiciones normales afecta relativamente sin embargo; en eventos extraordinarios como el Fenómeno El Niño, la periódica intensidad pluvial causa daños debido al volumen de precipitaciones, la velocidad de escorrentía, superficie de drenaje y caudal de microcuencas.

Erosión Pluvial:

Se presenta en mayor o menor grado de intensidad en las planicies a lo largo del río Mala. Las principales causas de su ocurrencia son el incremento brusco de las escorrentías en cada temporada de lluvias, y las variaciones de su dinámica fluvial, trayendo consigo sedimentos y material flotante de aguas arriba. Por lo que que la erosión tiende afectar a las riberas naturales y artificiales.

No se ha presentado caída de rocas de los cerros y según testimonios de los pobladores no se ha presentado reptación en las zonas altas de las quebradas.

Inundaciones:

Se tiene registro de inundaciones en el año 2024, trayendo considerables daños a los habitantes del sector La Capilla, ubicado a la margen izquierda de la quebrada en mencion, inundación que causó pérdida de bienes materiales, destrucción de infraestructura vial, infraestructura hidráulica.

En los años 2017, hubo desbordes tanto para la margen derecha como para la margen izquierda, afectando a viviendas y cultivos.

Existe erosión fluvial constante, por la crecida de la quebrada en épocas de avenidas.

2.4.- HIDROLOGÍA

La cuenca se encuentra ubicada entre las coordenadas UTM Norte 8597623 – 8686560 y Este 319650 – 397695, en el departamento de Lima, ocupa las provincias de Cañete Huarochiri y Yauyos. Sus pisos altitudinales varían desde los 0 m.s.n.m. hasta los 5,897 msnm. La cuenca del río Mala comprende una extensión de 2,332.07 Km², y limita por el norte con la Cuenca del río Turín, por el este con la cuenca del río Mantaro, por el sur con la cuenca del río Cañete y por el oeste Océano Pacífico. Dentro de la cuenca del río Mala existen un promedio de 20 glaciares, estos están divididos en 8 en la cuenca del río Quinchis, 2 en la cuenca del río Tantar, 11 en la cuenca del río Acacache, 8 en la cuenca del río Mala y 1 en la intercuenca Medio Bajo Mala. En el ámbito de la cuenca del río Mala existen un total de 709 quebradas y 33 ríos.

2.5.- ELEMENTOS EXPUESTOS

DESCRIPCIÓN	CANT.	UNIDAD	COMENTARIO
01. POBLACION AFECTADA	200	Hab.	
02. VIVIENDAS EN RIESGO:	50	UNIDAD	
03. INSTITUCION EDUCATIVA:	0		
04. CENTROS DE SALUD	0	UNIDAD	
05. AREAS DE CULTIVO:	2	Ha.	
06. CABEZAS DE GANADO:	0		
07. INFRAESTRUCTURA DE RIEGO (Canal, Bocatoma, Reservorio, Otros)	0.5	Km	500 m
08. INFRAESTRUCTURA VIAL (Km)	0.15	Km	150 m
09. INFRAESTRUCTURA DE SERVICIOS (agua y saneamiento)	0		
10. INFRAESTRUCTURA ELECTRICA	0		
11. OTROS			

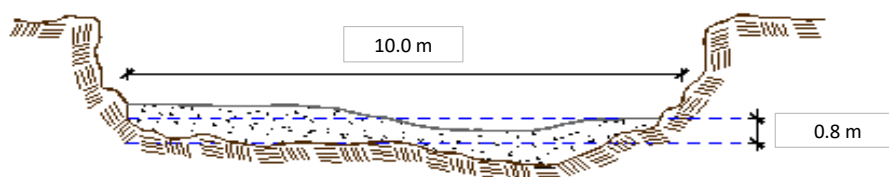
3.- PROPUESTA TECNICA:

3.1.- Actividades

Tipo	Unidad de medida	Cantidad	Descripción de la propuesta	Observaciones
LIMPIEZA Y DESCOLMATACIÓN	km	0.47	Limpieza y descolmatación del cauce de la quebrada La Capilla	
CONFORMACIÓN DE BORDO CON MATERIAL PROPIO	Km	0.94	conformación de bordo con material propio en ambas márgenes de la quebrada La Capilla	
ELIMINACION DE MATERIAL EXCEDENTE	m3	0.00	Eliminación de material excedente	

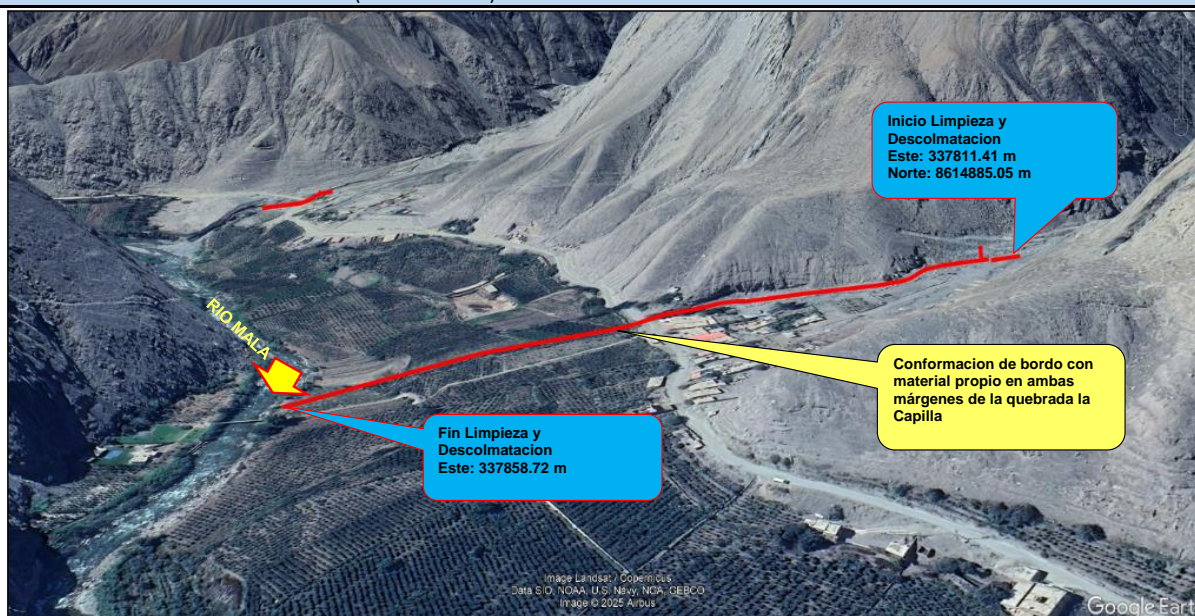
4.-ESQUEMA DE PROPUESTA TÉCNICA:

SECCIÓN TÍPICA DE LA QUEBRADA A LIMPIAR





5.- IMAGEN SATELITAL DE ZONA VULNERABLE(GOOGLE EARTH)



6. PANEL FOTOGRÁFICO DE ZONA VULNERABLE



7.- PRESUPUESTO ESTIMADO:

ITEM	DESCRIPCIÓN	UND.	METRADO	PRECIO S/.	PARCIAL S/.
LIMPIEZA, DESCOLMATACIÓN, (L=470.00 m) y CONFORMACION DE BORDO (L=940.00 m)					
1.00	OBRAS PROVISIONALES				4,590.49
1.01	CARTEL DE IDENTIFICACION DE LA ACTIVIDAD 3.60 x 4.80 m	und.	1.00	1,778.59	1,778.59
1.02	CASETA DE GUARDIANIA Y/O ALMACEN	m2	30.00	93.73	2,811.90
2.00	TRABAJOS PRELIMINARES				23,704.86
2.01	MOVILIZACION Y DESMOVILIZACION DE EQUIPOS Y MAQUINARIA	vje	2.00	10,021.59	20,043.18
2.02	RAMPAS DE ACCESO A LA ACTIVIDAD	m3	240.00	6.03	1,447.20
2.03	TRAZO Y REPLANTEO	Km	0.47	1,881.02	884.08
2.04	CONTROL TOPOGRAFICO	Km	0.47	2,830.63	1,330.40
3.00	MOVIMIENTO DE TIERRAS				63,973.58
3.01	LIMPIEZA Y DESCOLMATACION DE CAUCE DE QUEBRADA	m3	3,760.00	7.33	27,560.80
3.02	CONFORMACION DE BORDO SECO	m3	3,760.00	7.65	28,764.00
3.03	PERFILADO Y REFINE EN TALUD DE BORDO	m2	1,936.40	3.95	7,648.78
3.04	ELIMINACION DE MATERIAL EXCEDENTE D=5 km	m3	0.00	14.49	-
COSTO DIRECTO					92,268.93
GASTOS GENERALES (8%CD)					7,381.51
UTILIDAD (5%CD)					4,613.45
SUB TOTAL					104,263.89
IGV (18%)					18,767.50
TOTAL					123,031.39
SUPERVISIÓN (3%CD)					2,768.07
FICHA DEFINITIVA					10,000.00
PRESUPUESTO TOTAL					135,799.46

SON: CIENTO TREINTA Y CINCO MIL, SETECIENTOS NOVENTA Y NUEVE CON 46/100 SOLES

8.- CRONOGRAMA DE EJECUCIÓN

ITEM	ACTIVIDAD	UNID.	Nº DIAS	PLAZO DE EJECUCION (DÍAS)			
				MES 01			
				I	II	III	IV
LIMPIEZA, DESCOLMATACIÓN, (L=470.00 m) y CONFORMACION DE BORDO (L=940.00 m)							
1.00	OBRAS PROVISIONALES						
1.01	CARTEL DE IDENTIFICACION DE LA ACTIVIDAD 3.60 x 4.80 m	und.	1.00	<div></div>			
1.02	CASETA DE GUARDIANIA Y/O ALMACEN	m2	1.00	<div></div>			
2.00	TRABAJOS PRELIMINARES						
2.01	MOVILIZACION Y DESMOVILIZACION DE EQUIPOS Y MAQUINARIA	vje	2.00	<div></div>		<div></div>	
2.02	RAMPAS DE ACCESO A LA ACTIVIDAD	m3	1.00	<div></div>			
2.03	TRAZO Y REPLANTEO	Km	1.00	<div></div>			
2.04	CONTROL TOPOGRAFICO	Km	3.00	<div></div>			
3.00	MOVIMIENTO DE TIERRAS						
3.01	LIMPIEZA Y DESCOLMATACION DE CAUCE DE QUEBRADA	m3	5.00	<div></div>			
3.02	CONFORMACION DE BORDO SECO	m3	5.00		<div></div>		
3.03	PERFILADO Y REFINE EN TALUD DE BORDO	m2	2.00			<div></div>	

ACTIVIDADES A REALIZAR PARA EL CUMPLIMIENTO DE LA OBRA

ITEM	ACTIVIDAD	MES 01				MES 02				MES 03			
		I	II	III	IV	I	II	III	IV	I	II	III	IV
01.01	FORMULACION DE FICHA TECNICA												
01.02	CONTRATACION												
01.03	EJECUCION												
01.04	SUPERVISIÓN												
01.05	LIQUIDACION												

Fecha de elaboración de la ficha:

27/06/2025

NOTA :

* LA PRESENTE FICHA TÉCNICA REFERENCIAL DE PREVENCIÓN PARA LIMPIEZA, DESCOLMATACIÓN Y CONFORMACION DE DIQUE CON MATERIAL PROPIO EN CAUCES EN RÍOS Y QUEBRADAS, CONTIENE INFORMACION REFERENCIAL RESPECTO AL PRESUPUESTO, METRADOS, COSTOS UNITARIOS E INSUMOS; DEBIENDO SER LA FICHA TECNICA DEFINITIVA LA QUE ESTABLEZCA EL PRESUPUESTO DE LA ACTIVIDAD.

* LA PROPUESTA TECNICA ES REFERENCIAL Y PUEDE VARIAR DE ACUERDO AL ESTUDIO DE LA FICHA TECNICA DEFINITIVA

**PERÚ**Ministerio
de Desarrollo Agrario
y Riego**PRESUPUESTO REFERENCIAL DE LA ACTIVIDAD**

Presupuesto: LIMPIEZA, DESCOLMATACIÓN Y CONFORMACIÓN DE BORDOS, EN AMBAS MÁRGENES DE LA QUEBRADA LA CAPILLA, SECTOR LA CAPILLA, DISTRITO DE CALANGO, PROVINCIA DE CAÑETE, DEPARTAMENTO DE LIMA

Lugar: SECTOR LA CAPILLA, DISTRITO DE CALANGO, PROVINCIA DE CAÑETE, DEPARTAMENTO DE LIMA

Fecha : 27/06/2025

ITEM	DESCRIPCIÓN	UND.	METRADO	PRECIO S/.	PARCIAL S/.
LIMPIEZA, DESCOLMATACIÓN, (L=470.00 m) y CONFORMACION DE BORDO (L=940.00 m)					
1.00	OBRAS PROVISIONALES				4,590.49
1.01	CARTEL DE IDENTIFICACION DE LA ACTIVIDAD 3.60 x 4.80 m	und.	1.00	1,778.59	1,778.59
1.02	CASETA DE GUARDIANIA Y/O ALMACEN	m2	30.00	93.73	2,811.90
2.00	TRABAJOS PRELIMINARES				23,704.86
2.01	MOVILIZACION Y DESMOVILIZACION DE EQUIPOS Y MAQUINARIA	vje	2.00	10,021.59	20,043.18
2.02	RAMPAS DE ACCESO A LA ACTIVIDAD	m3	240.00	6.03	1,447.20
2.03	TRAZO Y REPLANTEO	Km	0.47	1,881.02	884.08
2.04	CONTROL TOPOGRAFICO	Km	0.47	2,830.63	1,330.40
3.00	MOVIMIENTO DE TIERRAS				63,973.58
3.01	LIMPIEZA Y DESCOLMATACION DE CAUCE DE QUEBRADA	m3	3,760.00	7.33	27,560.80
3.02	CONFORMACION DE BORDO SECO	m3	3,760.00	7.65	28,764.00
3.03	PERFILADO Y REFINE EN TALUD DE BORDO	m2	1,936.40	3.95	7,648.78
3.04	ELIMINACION DE MATERIAL EXCEDENTE D=5 km	m3	0.00	14.49	-
COSTO DIRECTO					92,268.93
GASTOS GENERALES (8%CD)					7,381.51
UTILIDAD (5%CD)					4,613.45
SUB TOTAL					104,263.89
IGV (18%)					18,767.50
TOTAL					123,031.39
SUPERVISIÓN (3%CD)					2,768.07
FICHA DEFINITIVA					10,000.00
PRESUPUESTO TOTAL					135,799.46

SON: CIENTO TREINTA Y CINCO MIL, SETECIENTOS NOVENTA Y NUEVE CON 46/100 SOLES

NOTA: EL PRESUPUESTO ES REFERENCIAL, DEBIENDO SER LA FICHA TECNICA DEFINITIVA LA QUE ESTABLEZCA EL PRESUPUESTO FINAL DE LA ACTIVIDAD U OBRA



PLANILLA GENERAL DE METRADOS REFERENCIAL DE LA ACTIVIDAD

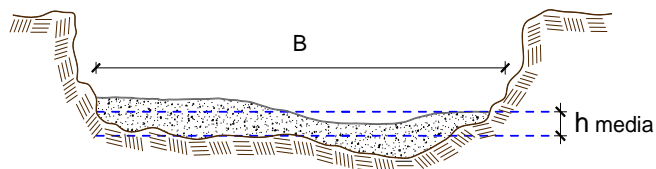
PROYECTO LIMPIEZA, DESCOLMATACIÓN Y CONFORMACIÓN DE BORDOS, EN AMBAS MÁRGENES DE LA QUEBRADA LA CAPILLA, SECTOR LA CAPILLA, DISTRITO DE CALANGO, PROVINCIA DE CAÑETE, DEPARTAMENTO DE LIMA

LUGAR SECTOR LA CAPILLA, DISTRITO DE CALANGO, PROVINCIA DE CAÑETE, DEPARTAMENTO DE LIMA

FECHA 27/06/2025

Item	Descripción	Unid.	Nro veces	Dimensiones			Parcial	Total
				Largo	Ancho	Altura		
LIMPIEZA, DESCOLMATACIÓN, (L=470.00 m) y CONFORMACION DE BORDO (L=940.00 m)								
1.00	OBRAS PROVISIONALES							
1.01	CARTEL DE IDENTIFICACION DE LA ACTIVIDAD 3.60 x 4.80 m	und.	1.00				1.00	1.00
1.02	CASETA DE GUARDIANIA Y/O ALMACEN	m2	1.00	6.00	5.00		30.00	30.00
2.00	TRABAJOS PRELIMINARES							
2.01	MOVILIZACION Y DESMOVILIZACION DE EQUIPOS Y MAQUINARIA	vje	2.00				2.00	2.00
2.02	RAMPAS DE ACCESO A LA ACTIVIDAD	m3						240.00
			1.00	15.00	4.00	4.00	240.00	
2.03	TRAZO Y REPLANTEO	Km	1.00				0.47	0.47
	Descolmatacion			470.00				
2.04	CONTROL TOPOGRAFICO	KM	1.00				0.47	0.47
	Descolmatacion			470.00				
3.00	MOVIMIENTO DE TIERRAS							
3.01	LIMPIEZA Y DESCOLMATACIÓN DEL CAUCE DE QUEBRADA	m3	1.00	470.00	10.00	0.80	3,760.00	3,760.00
3.02	CONFORMACIÓN DE BORDO SECO	m3	2.00	470.00	2.00	2.00	3,760.00	3,760.00
3.03	PERFILADO Y REFINE EN TALUD DE BORDO	m2	2.00	470.00	2.06		1,936.40	1,936.40
3.03	ELIMINACIÓN DE MATERIAL EXCEDENTE	m3	1.00	esp =	10%		-	-

DIMENSIONES DE COLMATACIÓN



h media = 0.80 m
B = 10.0 m

NOTA: LOS METRADOS SON REFERENCIALES, DEBIENDO SER LA FICHA TECNICA DEFINITIVA LA QUE ESTABLEZCA LOS VALORES FINALES, DE ACUERDO AL PLANTEAMIENTO ESTRUCTURAL

Análisis de precios unitarios Referencial de la Actividad

Proyecto LIMPIEZA, DESCOLMATACIÓN Y CONFORMACIÓN DE BORDOS, EN AMBAS MÁRGENES DE LA QUEBRADA LA CAPILLA, SECTOR LA CAPILLA, DISTRITO DE CALANGO, PROVINCIA DE CAÑETE, DEPARTAMENTO DE LIMA

Lugar SECTOR LA CAPILLA, DISTRITO DE CALANGO, PROVINCIA DE CAÑETE, DEPARTAMENTO DE LIMA

Fecha 27/06/2025

Partida 01.01 CASETA DE GUARDIANIA Y/O ALMACEN

Rendimiento m2/DIA 20.0000 EQ. 20.0000 Costo unitario directo por : m2 **93.73**

Código	Descripción Recurso	Unidad	Cuadrilla	Cantidad	Precio S/.	Parcial S/.
Mano de Obra						
0101010003	OPERARIO	hh	1.0000	0.4000	28.46	11.38
0101010004	OFICIAL	hh	1.0000	0.4000	22.40	8.96
0101010005	PEON	hh	1.0000	0.4000	20.29	8.12
						28.46
Materiales						
02041200010005	CLAVOS PARA MADERA CON CABEZA DE kg			0.2500	7.25	1.81
0204180008	CALAMINA GALVANIZADA e=0.14 mm	m2		0.8000	9.60	7.68
0231010001	MADERA TORNILLO	p2		6.0000	7.00	42.00
02310500010007	TRIPLAY LUPUNA E= 6 mm	m2		0.7500	17.24	12.93
						64.42
Equipos						
0301010006	HERRAMIENTAS MANUALES	%mo		3.0000	28.46	0.85
						0.85

Partida 01.02 CARTEL DE IDENTIFICACION DE ACTIVIDAD

Rendimiento und/DIA 1.0000 EQ. 1.0000 Costo unitario directo por : und **1,778.59**

Código	Descripción Recurso	Unidad	Cuadrilla	Cantidad	Precio S/.	Parcial S/.
Mano de Obra						
0101010003	OPERARIO	hh	1.0000	8.0000	28.46	227.68
0101010005	PEON	hh	2.0000	16.0000	20.29	324.64
						552.32
Materiales						
02041200010009	CLAVOS PARA MADERA CON CABEZA DE kg			2.0000	7.25	14.50
0207030001	HORMIGON	m3		0.4800	40.00	19.20
0213010001	CEMENTO PORTLAND TIPO I (42.5 kg)	bol		1.2000	30.00	36.00
0231010001	MADERA TORNILLO	p2		70.0000	7.00	490.00
02901500260004	GIGANTOGRAFIA SEGUN DISEÑO	und		1.0000	650.00	650.00
						1,209.70
Equipos						
0301010006	HERRAMIENTAS MANUALES	%mo		3.0000	552.32	16.57
						16.57

Partida	02.01		MOVILIZACION Y DESMOVILIZACION DE MAQUINARIAS Y EQUIPOS			
Rendimiento	glb/DIA	1.0000	EQ. 1.0000		Costo unitario directo por : glb	10,021.59
Código	Descripción Recurso	Unidad	Cuadrilla	Cantidad	Precio S/.	Parcial S/.
Mano de Obra						
0101010005	PEON	hh	6.0000	48.0000	20.29	973.92
						973.92
Equipos						
0301010006	HERRAMIENTAS MANUALES	%mo		3.0000	973.92	29.22
03012200010004	CAMION PLATAFORMA 4 x 6 300 HP 19 ti hm		0.7500	6.0000	452.00	2,712.00
0301220011	CAMION SEMI TRAYLER 6 x4 330 HP 35 Tl hm		1.8750	15.0000	420.43	6,306.45
						9,047.67
Partida	2.02		RAMPAS DE ACCESO A LA ACTIVIDAD			
Rendimiento	m3/DIA	1,000.0000	EQ. 1,000.0000		Costo unitario directo por : m3	6.03
Código	Descripción Recurso	Unidad	Cuadrilla	Cantidad	Precio S/.	Parcial S/.
Mano de Obra						
0101010005	PEON	hh	1.0000	0.0080	20.29	0.16
0101010010	OFICIAL (CONTROLADOR)	hh	0.1000	0.0008	22.40	0.02
						0.18
Equipos						
0301010006	HERRAMIENTAS MANUALES	%mo		3.0000	0.18	0.01
03011800020002	TRACTOR DE ORUGAS DE 300-330 HP	hm	1.0000	0.0080	729.50	5.84
						5.85
Partida	2.03		TRAZO Y REPLANTEO			
Rendimiento	km/DIA	0.5000	EQ. 0.5000		Costo unitario directo por : km	1,881.02
Código	Descripción Recurso	Unidad	Cuadrilla	Cantidad	Precio S/.	Parcial S/.
Mano de Obra						
0101010003	OPERARIO	hh	0.1000	1.6000	28.46	45.54
0101010005	PEON	hh	0.5000	8.0000	20.29	162.32
0101030000	TOPOGRAFO	hh	1.0000	16.0000	29.42	470.72
01010300030003	AYUDANTE DE TOPOGRAFIA	hh	0.5000	8.0000	22.40	179.20
						857.78
Materiales						
02040300010043	FIERRO 3/8"	var		0.5000	22.30	11.15
0213010001	CEMENTO PORTLAND TIPO I (42.5 kg)	bol		3.6000	30.00	108.00
02130300010003	YESO BOLSA 25 kg	bol		3.0000	20.00	60.00
0231040001	ESTACAS DE MADERA	und		50.0000	4.65	232.50
0240020001	PINTURA ESMALTE	gal		0.3500	60.17	21.06
						432.71
Equipos						
0301000014	MIRAS	día	2.0000	4.0000	17.36	69.44
0301000015	JALONES	día	4.0000	8.0000	14.96	119.68
0301000022	ESTACION TOTAL	he	1.0000	16.0000	23.48	375.68
0301010006	HERRAMIENTAS MANUALES	%mo		3.0000	857.78	25.73
						590.53

**PERÚ****Ministerio
de Desarrollo Agrario
y Riego**Partida **2.04** **CONTROL TOPOGRAFICO**Rendimiento **km/DIA** **0.2000** EQ. **0.2000** Costo unitario directo por : km **2,830.63**

Código	Descripción Recurso	Unidad	Cuadrilla	Cantidad	Precio S/.	Parcial S/.
Mano de Obra						
0101010004	OFICIAL	hh	0.1000	4.0000	22.40	89.60
0101010005	PEON	hh	0.5000	20.0000	20.29	405.80
0101030000	TOPOGRAFO	hh	1.0000	40.0000	29.42	1,176.80
01010300030003	AYUDANTE DE TOPOGRAFIA	hh	0.2500	10.0000	22.40	224.00
						1,896.20
Materiales						
02130300010003	YESO BOLSA 25 kg	bol		3.0000	20.00	60.00
0231040001	ESTACAS DE MADERA	und		50.0000	4.65	232.50
0240020001	PINTURA ESMALTE	gal		0.2500	60.17	15.04
						307.54
Equipos						
0301000023	NIVEL TOPOGRAFICO	hm	1.0000	40.0000	14.25	570.00
0301010006	HERRAMIENTAS MANUALES	%mo		3.0000	1,896.20	56.89
						626.89

Partida **03.01** **LIMPIEZA Y DESCOLMATACIÓN DE CAUCE DE QUEBRADA**Rendimiento **m3/DIA** **850.0000** EQ. **850.0000** Costo unitario directo por : m3 **7.33**

Código	Descripción Recurso	Unidad	Cuadrilla	Cantidad	Precio S/.	Parcial S/.
Mano de Obra						
0101010003	OPERARIO	hh	1.0000	0.0094	28.46	0.27
0101010005	PEON	hh	1.0000	0.0094	20.29	0.19
						0.46
Equipos						
0301010006	HERRAMIENTAS MANUALES	%mo		3.0000	0.46	0.01
03011800020002	TRACTOR DE ORUGAS DE 300-330 HP	hm	1.0000	0.0094	729.50	6.86
						6.87

**PERÚ****Ministerio
de Desarrollo Agrario
y Riego**

Partida	03.02	CONFORMACION DE BORDO SECO C/ MAQUINARIA CON MATERIAL PROPIO				
Rendimiento	m3/DIA	810.0000	EQ. 810.0000	Costo unitario directo por : m3		7.65
Código	Descripción Recurso	Unidad	Cuadrilla	Cantidad	Precio S/.	Parcial S/.
Mano de Obra						
0101010005	PEON	hh	1.0000	0.0099	20.29	0.20
0101010010	OFICIAL (CONTROLADOR)	hh	1.0000	0.0099	22.40	0.22
						0.42
Equipos						
0301010006	HERRAMIENTAS MANUALES	%mo		3.0000	0.42	0.01
03011800020002	TRACTOR DE ORUGAS DE 300-330 HP	hm	1.0000	0.0099	729.50	7.22
						7.23
Partida	3.03	PERFILADO Y REFINE EN TALUD DE BORDO				
Rendimiento	m2/DIA	1,200.0000	EQ. 1,200.0000	Costo unitario directo por : m2		3.95
Código	Descripción Recurso	Unidad	Cuadrilla	Cantidad	Precio S/.	Parcial S/.
Mano de Obra						
0101010004	OFICIAL	hh	1.0000	0.0067	22.40	0.15
0101010005	PEON	hh	2.0000	0.0133	20.29	0.27
						0.42
Equipos						
0301010006	HERRAMIENTAS MANUALES	%mo		3.0000	0.42	0.01
03011700010007	EXCAVADORA SOBRE ORUGAS 170 - 250 hm		1.0000	0.0067	525.13	3.52
						3.53
Partida	3.04	ELIMINACION DE MATERIAL EXCEDENTE D=5 km				
Rendimiento	m3/DIA	1,200.0000	EQ. 1,200.0000	Costo unitario directo por : m3		14.49
Código	Descripción Recurso	Unidad	Cuadrilla	Cantidad	Precio S/.	Parcial S/.
Mano de Obra						
0101010005	PEON	hh	1.0000	0.0067	20.29	0.14
0101010010	OFICIAL (CONTROLADOR)	hh	0.1000	0.0007	22.40	0.02
						0.16
Equipos						
03011600010005	CARGADOR SOBRE LLANTAS DE 200 - 25 hm		1.0000	0.0067	399.70	2.68
0301220010	CAMION VOLQUETE 6 x 4 330HP15 M3	hm	4.0000	0.0267	436.20	11.65
						14.33

NOTA: LOS ANALISIS DE COSTOS UNITARIOS SON REFERENCIALES, DEBIENDO SER LA FICHA TECNICA DEFINITIVA LA QUE DETERMINE LOS COSTOS UNITARIOS FINALES

Precios y cantidades de recursos requeridos por tipo

Proyecto LIMPIEZA, DESCOLMATACIÓN Y CONFORMACIÓN DE BORDOS, EN AMBAS MÁRGENES DE LA QUEBRADA LA CAPILLA, SECTOR LA CAPILLA, DISTRITO DE CALANGO, PROVINCIA DE CAÑETE, DEPARTAMENTO DE LIMA

Lugar SECTOR LA CAPILLA, DISTRITO DE CALANGO, PROVINCIA DE CAÑETE, DEPARTAMENTO DE LIMA

Fecha 27/06/2025

Código	Recurso	Unidad	Cantidad	Precio S/.	Parcial S/.
MANO DE OBRA					
0101010003	OPERARIO	hh	56.0960	28.46	1,596.49
0101010004	OFICIAL	hh	26.8539	22.40	601.53
0101010005	PEON	hh	237.4021	20.29	4,816.89
0101010010	OFICIAL (CONTROLADOR)	hh	37.4160	22.40	838.12
0101030000	TOPOGRAFO	hh	26.3202	29.42	774.34
0101030003003	AYUDANTE DE TOPOGRAFIA	hh	8.4600	22.40	189.50
					8,816.87
MATERIALES					
02040300010043	FIERRO 3/8"	var	0.2350	22.30	5.24
02041200010005	CLAVOS PARA MADERA CON CABEZA DE 3"	kg	7.5000	7.25	54.38
02041200010009	CLAVOS PARA MADERA CON CABEZA DE 2" A 4"	kg	2.0000	7.25	14.50
0204180008	CALAMINA GALVANIZADA e=0.14 mm	m2	24.0000	9.60	230.40
0207030001	HORMIGON	m3	0.4800	40.00	19.20
0213010001	CEMENTO PORTLAND TIPO I (42.5 kg)	bol	2.8920	30.00	86.76
02130300010003	YESO BOLSA 25 kg	bol	2.8200	20.00	56.40
0231010001	MADERA TORNILLO	p2	250.0000	7.00	1,750.00
0231040001	ESTACAS DE MADERA	und	47.0022	4.65	218.56
02310500010007	TRIPLAY LUPUNA E= 6 mm	m2	22.5000	17.24	387.90
0240020001	PINTURA ESMALTE	gal	0.2820	60.17	16.97
02901500260004	GIGANTOGRAFIA SEGUN DISEÑO	und	1.0000	650.00	650.00
					3,490.31
EQUIPOS					
0301000014	MIRAS	día	1.8800	17.36	32.64
0301000015	JALONES	día	3.7600	14.96	56.25
0301000022	ESTACION TOTAL	he	7.5200	23.48	176.57
0301000023	NIVEL TOPOGRAFICO	hm	18.8000	14.25	267.90
0301010006	HERRAMIENTAS MANUALES	%mo			239.42
03011700010007	EXCAVADORA SOBRE ORUGAS 170 - 250 HP 1	hm	12.9739	525.13	6,812.98
03011800020002	TRACTOR DE ORUGAS DE 300-330 HP	hm	74.4880	729.50	54,339.00
03012200010004	CAMION PLATAFORMA 4 x 6 300 HP 19 tn	hm	12.0000	452.00	5,424.00
0301220011	CAMION SEMI TRAYLER 6 x4 330 HP 35 TN	hm	30.0000	420.43	12,612.90
					79,961.66
Total				S/.	92,268.84



C R O N O G R A M A

PROYECTO LIMPIEZA, DESCOLMATACIÓN Y CONFORMACIÓN DE BORDOS, EN AMBAS MÁRGENES DE LA QUEBRADA LA CAPILLA, SECTOR LA CAPILLA, DISTRITO DE CALANGO, PROVINCIA DE CAÑETE, DEPARTAMENTO DE LIMA

LUGAR SECTOR LA CAPILLA, DISTRITO DE CALANGO, PROVINCIA DE CAÑETE, DEPARTAMENTO DE LIMA

FECHA 27/06/2025

ITEM	ACTIVIDAD	UNID.	Nº DIAS	PLAZO DE EJECUCION (DÍAS)			
				MES 01			
				I	II	III	IV
LIMPIEZA, DESCOLMATACIÓN, (L=470.00 m) y CONFORMACION DE BORDO (L=940.00 m)							
1.00	OBRAS PROVISIONALES						
1.01	CARTEL DE IDENTIFICACION DE LA ACTIVIDAD 3.60 x 4.80 m	und.	1.00	<div></div>			
1.02	CASETA DE GUARDIANIA Y/O ALMACEN	m2	1.00	<div></div>			
2.00	TRABAJOS PRELIMINARES						
2.01	MOVILIZACION Y DESMOVILIZACION DE EQUIPOS Y MAQUINARIA	vje	2.00	<div></div>		<div></div>	
2.02	RAMPAS DE ACCESO A LA ACTIVIDAD	m3	1.00	<div></div>			
2.03	TRAZO Y REPLANTEO	Km	1.00	<div></div>			
2.04	CONTROL TOPOGRAFICO	Km	3.00	<div></div>			
3.00	MOVIMIENTO DE TIERRAS						
3.01	LIMPIEZA Y DESCOLMATACION DE CAUCE DE QUEBRADA	m3	5.00	<div></div>			
3.02	CONFORMACION DE BORDO SECO	m3	5.00		<div></div>		
3.03	PERFILADO Y REFINE EN TALUD DE BORDO	m2	2.00			<div></div>	



CRONOGRAMA DE ACTIVIDADES PARA EL CUMPLIMIENTO DE OBRA

Presupuesto LIMPIEZA, DESCOLMATACIÓN Y CONFORMACIÓN DE BORDOS, EN AMBAS MÁRGENES DE LA QUEBRADA LA CAPILLA, SECTOR LA CAPILLA, DISTRITO DE CALANGO, PROVINCIA DE CAÑETE, DEPARTAMENTO DE LIMA

Lugar SECTOR LA CAPILLA, DISTRITO DE CALANGO, PROVINCIA DE CAÑETE, DEPARTAMENTO DE LIMA

Fecha 27/06/2025

ITEM	ACTIVIDAD	MES 01				MES 02				MES 03			
		I	II	III	IV	I	II	III	IV	I	II	III	IV
01.01	FORMULACION DE FICHA TECNICA												
01.02	CONTRATACION												
01.03	EJECUCION												
01.04	SUPERVISIÓN												
01.05	LIQUIDACION												